
















 Direction Départementale des Territoires du Bas-Rhin

PLAN DE PRÉVENTION DU RISQUE D'INONDATION DE L'ILL

PLAN DE ZONAGE RÉGLEMENTAIRE ZONES INONDABLES PAR DÉBORDEMENT DE L'ILL

Carte n° 24 - Commune de Rossfeld

- Légende**
-  Cote des Plus Hautes Eaux NGF IGN 69 en m
 - Zones d'interdiction**
 -  Zone de Sécurité
 -  Zone rouge foncé
 -  Zone rouge clair
 -  Zone orange
 - Zones d'autorisation sous conditions**
 -  Zone bleu foncé
 -  Zone bleu clair
 -  Zone bleu très clair
 - Éléments de repérage**
 -  Parcelles cadastrales
 -  Bâti
 -  Cours d'eau, plans d'eau et bassins
 -  Voies ferrées
 -  Routes principales
 -  Limite communale

Annexé à l'arrêté du Préfet du Bas-Rhin du 30 janvier 2020

